

# CS HOLUBICE




## OBSAH:


- A.1 IDENTIFIKAČNÍ ÚDAJE
- A.2 ČLENĚNÍ STAVBY NA OBJEKTY
- A.3 SEZNAM VSTUPNÍCH PODKLADŮ

## VÝSTAVBA INTEGROVANÉ SÍTĚ CYKLOSTEZEK HOLUBICE

# A



HLAVNÍ PROJEKTANT STAVBY					ING. ADOLF JEBAVÝ SAMOSTATNÝ PROJEKTANT office: Františkánská 6, 602 00 Brno email: jebavy@ados.cx tel.: +420 604 730 164
HLAVNÍ INŽENÝR PROJEKTU	ING. ADOLF JEBAVÝ				

VEDOUCÍ PROJEKTANT	ZODP. PROJEKTANT	VYPRACOVAL	KONTROLOVAL	<div>AlternativníDopravníStudio</div> <div>ING. EVA POKORNÁ, AUTORIZOVANÝ INŽENÝR V OBORU DOPRAVNÍ STAVBY V SEZNAMU AUTORIZOVANÝCH OSOB VEDENÝCH ČKAIT JE VEDEN POD ČÍSLEM 1001904</div>	
ING. ADOLF JEBAVÝ	ING. ADOLF JEBAVÝ	ING. ADOLF JEBAVÝ	ING. EVA POKORNÁ 		
OBJEDNATEL: OBEC HOLUBICE		KRAJ: JIHOMORAVSKÝ		DATUM	05/2024
<div>VÝSTAVBA INTEGROVANÉ SÍTĚ CYKLOSTEZEK HOLUBICE</div> <div>HOLUBICE</div> <div>CYKLOSTEZKY HOLUBICE</div>				FORMÁT	A4
				ÚČEL	SPR
				ČÍSLO ZAKÁZKY	23_026
				MĚŘÍTKO	
PRŮVODNÍ ZPRÁVA				ČÍSLO PARÉ	ČÍSLO VÝKRESU A.

# A. Průvodní zpráva

## A.1 Identifikační údaje

### A.1.1 Údaje o stavbě

a) Název stavby:

**Výstavba integrované sítě cyklostezek Holubice**

Cyklostezky Holubice

b) Místo stavby (adresa, čísla popisná, katastrální území, parcelní čísla pozemků):

kraj: Jihomoravský

parcelní čísla dotčených pozemků (specifikovány pro 1. etapu rozvoje):

**Úsek Křenovice-Holubice**

katastrální území: Křenovice

parcelní čísla dotčených pozemků: 1228/1, 1112/1, 1111/6, 1112/2, 1234/24, 1234/22, 1234/5, 1234/23, 1234/21, 1234/20, 1234/19, 1234/18, 1234/17, 1234/16, 1234/15, 1234/14, 1234/13, 1234/12, 1234/11, 1234/10, 1234/9, 1235/1, 1296, 1236/6, 1237/1, 1238/1, 1239/1, 1291, 1290, 1280, 1297, 1298/1, 1302/4, 1302/9, 1302/1, 1302/3, 1284/2, 1238/2

katastrální území: Holubice

parcelní čísla dotčených pozemků: 1707, 1788, 1713, 1712, 1711, 1708, 1609, 1679, 1671, 1659, 1674, 1682, 1450, 1807, 1812, 1444, 1837, 1832

**Úsek Holubice -Velešovice**

katastrální území: Holubice

parcelní čísla dotčených pozemků: 1562/1, 1558/4, 1504, 1503, 1506, 1507, 1496, 1509, 1510, 1492, 1512, 1474, 1475

parcelní čísla sousedních pozemků: budou specifikovány v návazných stupních dokumentace po geometrickém zaměření a upřesnění stavebně technických detailů.

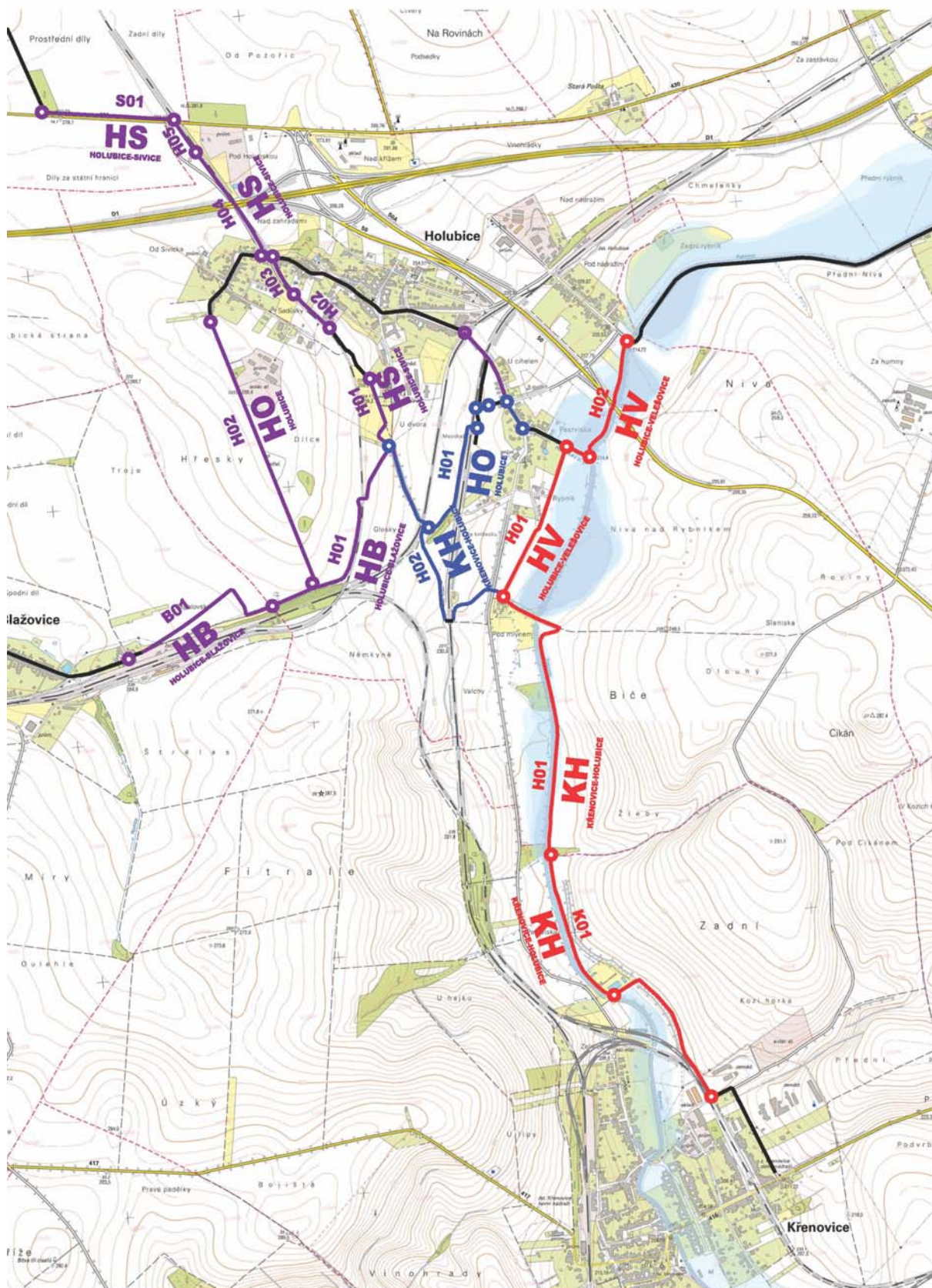
c) Předmět dokumentace:

Předkládaná projektová dokumentace řeší trasy v Holubicích s napojením na nejbližší okolí, které umožní místním obyvatelům realizovat cesty na kole po chráněných, tedy bezpečných cestách mimo motorovou dopravou zatížené silnice. Takováto propojení naváží v širším území na již vybudované, resp. projekčně připravované cyklostezky na Šlapanicku, v DSO Ždánický les a Politaví, resp. Slavkovsku a do budoucna by se měly napojit i Eurovelo trasu EV4. Měla by sloužit jak k uskutečňování pravidelných cest do zaměstnání, tak i k rekreaci.

Studie proveditelnosti je výsledkem detailního průzkumu širšího území (360° videozáznam je součástí dokumentace), v němž projektant detailně zmapoval stávající terénní možnosti a zapracoval platnou územně plánovací dokumentaci, resp. připravované projekty liniových staveb.

Vlastní návrh byl průběžně konzultován s objednatelem i představiteli sousedních obcí ve vztahu k majetkoprávním a jiným omezením a měl by tedy být reálně použitelným podkladem pro objednání návazných stupňů dokumentace.

Za účelem urychlení projekční přípravy je součástí studie návrh etapizace, který rozděluje navržený systém cyklostezek do 3. etap s tím, že rozhodující roli pro určení pořadí důležitosti sehrály připravované stavby na železničním koridoru Brno-Přerov. Navržená etapizace je znázorněna na následujícím obrázku.





## 1. Etapa

### Úsek Křenovice-Holubice

Předmětný úsek řeší trasu cyklostezky propojující obec Křenovice s obcí Holubice. Tento úsek je součástí propojení Křenovice-Holubice, resp. Křenovice-Holubice-Velešovice v návaznosti na připravovanou stavbu cyklostezky Slavkov-Křenovice na straně jedné a cyklostezky na Šlapanicku na straně druhé. Jedná se o stavbu nové místní, resp. účelové komunikace. V rámci stavby budou vybudovány nové konstrukční vrstvy v šířce 3,0 m s krajnicemi v šířce 0,5 m. Takto vybudovaná komunikace bude využívána cyklisty, pěšími a vozidly nezbytné dopravní obsluhy.

KH K01 Křenovice	101	718	m
KH K02 Křenovice	101	699	m



### Trasa Holubice -Velešovice

Předmětný úsek řeší trasu cyklostezky přes Holubice ve směru na Velešovice. Jedná se o stavbu nové místní, resp. účelové komunikace navazující na připravované cyklostezky v okolí. Úsek je součástí propojení Křenovice-

Holubice-Velešovice. V rámci stavby budou vybudovány nové konstrukční vrstvy v šířce 2,5-3,0 m s krajnicemi v šířce 0,25-0,50 m. Účelová komunikace bude využívána cyklisty, pěšími a vozidly nezbytné dopravní obsluhy.

KH H01 Holubice	101	1 330	m
HV H01 Holubice	101	738	m
HV H02 Holubice	101	570	m



### A.1.2 Údaje o objednateli

a) Obchodní firma, adresa sídla:

Obec Holubice  
Školní 535  
683 52 Křenovice  
IČ: 00291943  
DIČ: CZ00291943

### A.1.3 Údaje o zpracovateli dokumentace

a) Jméno, příjmení, obchodní firma, IČ:

Ing. Adolf Jebavý  
Tel.: 604730164  
e-mail: jebavy@ados.cx

b) Jméno a příjmení hlavního projektanta:

Ing. Adolf Jebavý  
Sídlo: Gorkého 59/9, 602 00 Brno  
Kancelář: Františkánská 6, 602 00 Brno  
Tel.: 604 730 164, email: [jebavy@ados.cx](mailto:jebavy@ados.cx)  
dat. schránka: sb7h2pt

c) Jméno a příjmení projektantů jednotlivých částí dokumentace

MIDAKON s.r.o. Ing. David Mlčák , Ing. Milan Sedlák, Na návsi 18/4, Holásky, 620 00 Brno

### A.1.4 Údaje o budoucích vlastnících a správcích

a) Seznam právnických a fyzických osob, které převezmou jednotlivé stavební objekty a provozní soubory po jejich dokončení do vlastnictví a osob, které je budou spravovat na základě smluv či jiných právních dokumentů,

	Vlastník	Správce
SO 100	Obec Holubice jako stavebník (po dobu udržitelnosti)	obec na daném katastrálním území

b) způsob užívání jednotlivých objektů stavby.

Objekt pozemních komunikací budou ve veřejném užívání.

## A.2 Členění stavby na objekty a technická a technologická zařízení

Stavba je členěna do objektů podle následujícího klíče:

000	Objekty přípravy staveniště
100	Objekty PK (včetně propustků)
200	Mostní objekty a zdi
300	Vodohospodářské objekty
400	Elektro a sdělovací objekty
500	Objekty trubních vedení
600	Objekty podzemních staveb
650	Objekty drah
700	Objekty pozemních staveb
800	Objekty úpravy území
900	Volná řada objektů

Dle charakteru stavební úpravy, je stavba členěna do objektů takto:

SO KH K01-001 Příprava staveniště  
SO KH K01-101 Místní komunikace  
SO KH K02-001 Příprava staveniště  
SO KH K02-101 Místní komunikace  
SO KH H01-001 Příprava staveniště  
SO KH H01-101 Místní komunikace  
SO KH H01-701 Odpočívka  
SO HV H01-001 Příprava staveniště  
SO HV H01-101 Místní komunikace  
SO HV H02-001 Příprava staveniště  
SO HV H02-101 Místní komunikace

### **A.3 Seznam vstupních podkladů**

Katastrální mapa: Křenovice, Holubice k 30.4.2024

Územní plán obce Křenovice, Holubice.

Geodetické zaměření: bude součástí návazných stupňů dokumentace

Poloha sítí technické infrastruktury: byla převzata z ÚAP Slavkov Přesní poloha sítí bude součástí návazných stupňů dokumentace

Vypracoval v Brně dne 30.4.2024

Ing. Adolf Jebavý